





Bestand Biotope




Biotoptypen

-  213 Graben, temporär, naturnah
-  412 extensiv genutztes Grünland
-  421 Ruderalflur frischer Standorte
-  623 Baumreihe
(geschützt gem. Gehölzschutzsatzung)
-  1 Einzelbaum mit Baumnummer
(geschützt gem. Gehölzschutzsatzung)
-  1 höhlen-/totholzreicher Einzelbaum
-  944 Wochenendsiedlung/Kleingärten
-  948 Garten, Gartenbrache
-  9514 unbefestigter Weg

Schutzgebiete

-  geschütztes Biotop (§ 30 BNatSchG)
-  Landschaftsschutzgebiet (LSG)

Sonstiges

-  Geltungsbereich des VB-Plans
-  729 Flurstücksgrenze mit Flurstücksnr.
-  Vermessung (Vermessungsbüro Krüger, Weinböhl, 29.06.2020)

GEMEINDE NIEDERAU
Bebauungsplan "Höhenweg Niederau"

Grünordnungsplan
Karte 1: Bestand

Planstand: Vorentwurf
 Planfassung: 25.09.2020
 Maßstab: 1 : 1.000 im Original

Haß Landschaftsarchitekten

Schloßstraße 14, 01454 Radeberg, Telefon: 03528/4382-0
 Fax: 03528/4382-99, E-Mail: info@hass-landschaftsarchitekten.de